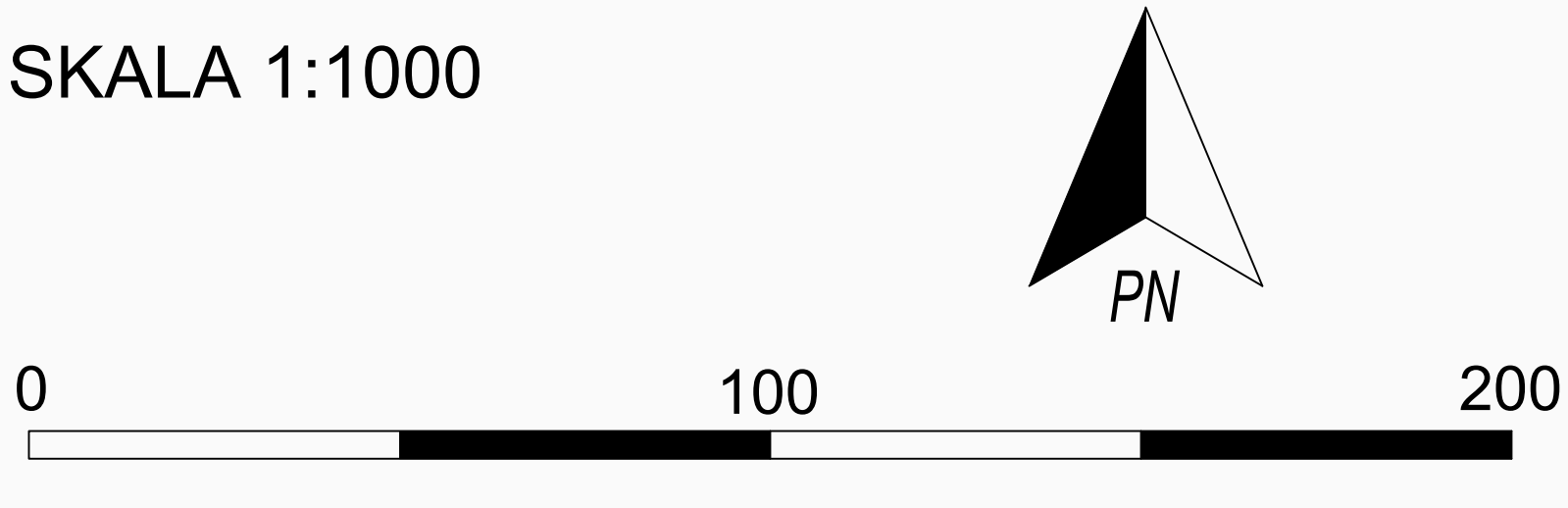


MIEJSCOWY PLAN ZAGOSPODAROWANIA PRZESTRZENNEGO
DLA CZĘŚCI MIEJSCOWOŚCI JASIEINICA – UL. CMENTARNA

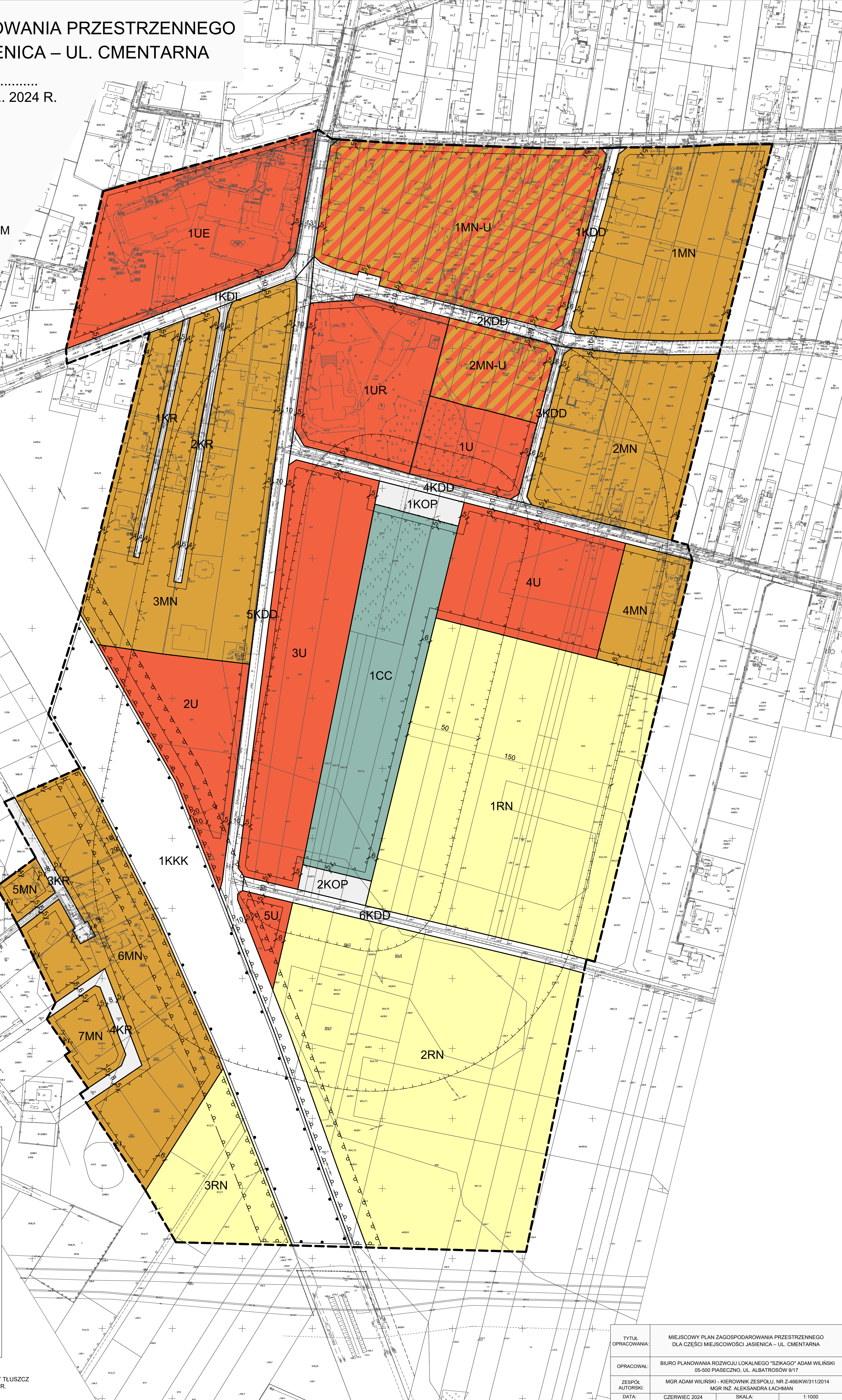
ZAŁĄCZNIK NR 1 DO UCHWAŁY NR
RADY MIEJSKIEJ W TŁUSZCZU Z DNIA 2024 R.

PROJEKT PLANU

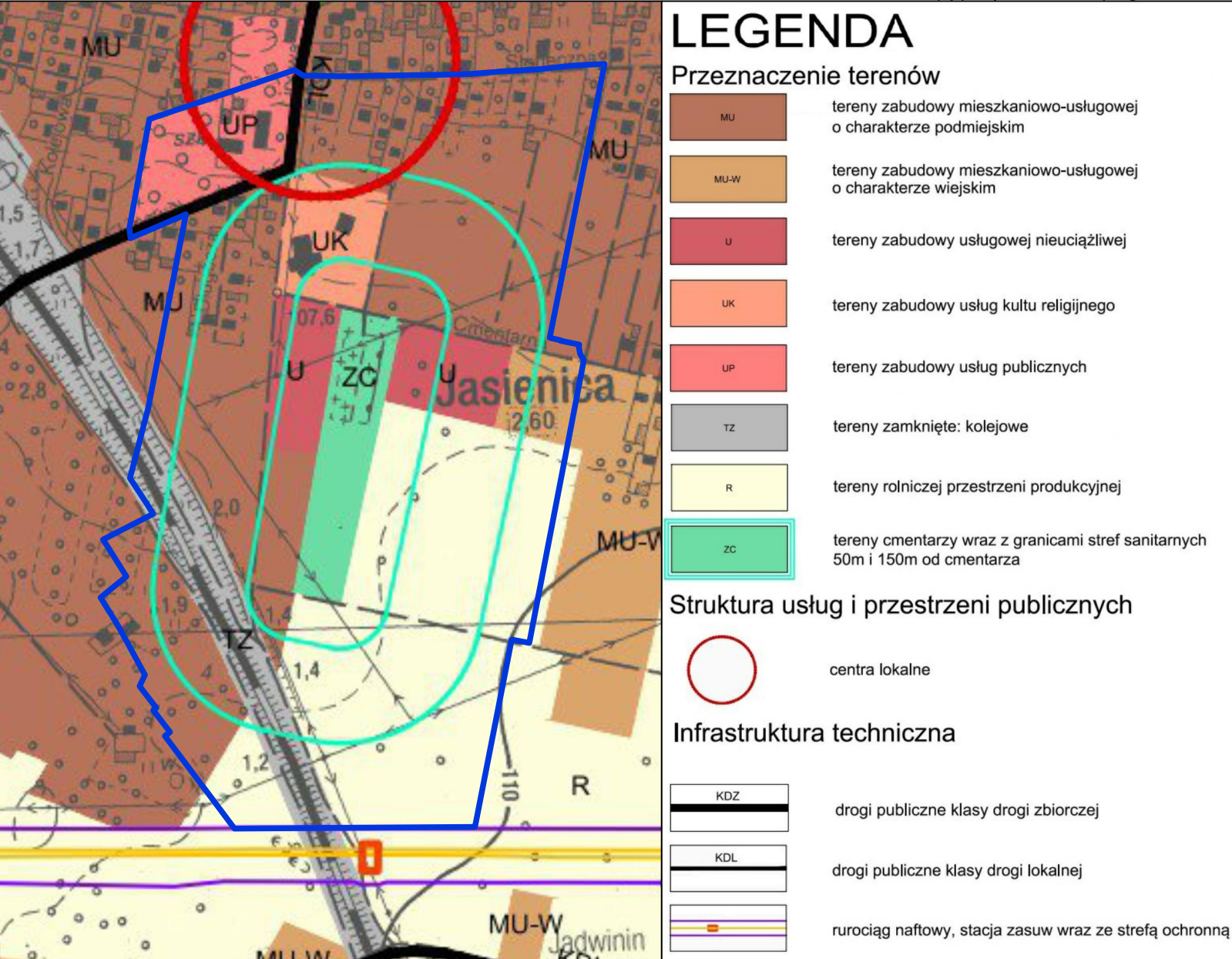
SKALA 1:1000



LEGENDA	
USTALENIA PLANU	
	granica obszaru planu
	linie rozgraniczające tereny o różnym przeznaczeniu lub różnych zasadach zagospodarowania
	odległości zagospodarowania podane w metrach
	nieprzekraczalne linie zabudowy
	granica strefy ograniczeń od obszaru kolejowego
	granice stref ochrony sanitarnej cmentarza
Przeznaczenie terenów	
MN	tereny zabudowy mieszkaniowej jednorodzinnej
MN-U	tereny zabudowy mieszkaniowej jednorodzinnej i usług
U	tereny usług
UE	teren usług edukacji
UR	teren usług kultu religijnego
KDL	teren drogi lokalnej
KDD	tereny dróg dojazdowych
KR	tereny komunikacji drogowej wewnętrznej
KKK	teren komunikacji kolejowej
KOP	tereny parkingów
RN	tereny rolnictwa z zakazem zabudowy
CC	teren cmentarza czynnego
OZNACZENIA INFORMACYJNE	
	linie rozgraniczające tereny o różnym przeznaczeniu lub różnych zasadach zagospodarowania poza obszarem planu
	granica terenu zamkniętego ustalonego przez ministra właściwego do spraw transportu, przez który przebiega linia kolejowa nr 13 relacji Krusze-Pilawa



układ współrzędnych: Układ 2000 Strefa 7
źródło pochodzenia mapy: Starostwo Powiatowe



WYRYS ZE STUDIUM UWARUNKOWAŃ I KIERUNKÓW ZAGOSPODAROWANIA PRZESTRZENNEGO GMINY TŁUSZCZ
ZATWIERDZONEGO UCHWAŁĄ NR XVI.279.2021 RADY MIEJSKIEJ W TŁUSZCZU Z DNIA 14 GRUDNIA 2021 R.

TYTUŁ OPRACOWANIA:	MIEJSCOWY PLAN ZAGOSPODAROWANIA PRZESTRZENNEGO DLA CZĘŚCI MIEJSCOWOŚCI JASIEINICA – UL. CMENTARNA
OPRACOWAŁ:	BIURO PLANOWANIA ROZWOJU LOKALNEGO "SZKIKO" ADAM WILIŃSKI 05-500 PIASECZNO, UL. ALBATROSÓW 9/17
ZESPÓŁ AUTORSKI:	MGR ADAM WILIŃSKI - KIEROWNIK ZESPOŁU, NR Z-466KW/311/2014 MGR INŻ. ALEKSANDRA LACHMAN
DATA:	CZERWIEC 2024
SKALA:	1:1000