



Warszawa, 20-05-2019 r.

Pismo nr 204/2019

WOS
03.06.2019

Urząd Miejski w Tłuszczu
ul. Warszawska 10
05-240 Tłuszcz

Dotyczy: budowa linii 400 kV Ostrołęka – Stanisławów oraz rozbudowa stacji 400 kV Stanisławów i stacji 400/220/110 kV Ostrołęka (etap II)

Szanowni Państwo,

w związku z przygotowaniem raportu o oddziaływaniu przedsięwzięcia na środowisko w ramach realizacji ww. projektu zwracamy się z prośbą o udzielenie informacji w zakresie wykazu i przedstawienia graficznego (np. za pomocą warstw shp) istniejących i projektowanych form ochrony wymienionych w art. 6 pkt. 1 ustawy z dnia 16 kwietnia 2004 r. o ochronie przyrody (t.j. Dz.U. 2018 poz. 1614) znajdujących się w podanym buforze 500 m po obu stronach inwestycji:

1. parki narodowe,
2. rezerваты przyrody,
3. parki krajobrazowe,
4. obszary chronionego krajobrazu,
5. obszary Natura 2000,
6. pomniki przyrody,
7. stanowiska dokumentacyjne,
8. użytki ekologiczne,
9. zespoły przyrodniczo-krajobrazowe,
10. ochrona gatunkowa roślin, zwierząt i grzybów.

Ze względu na wiążące nas terminy wykonania opracowania bardzo prosimy o możliwie najszybsze przesłanie informacji. W przypadku dodatkowych pytań lub uzyskania informacji uprzejmie prosimy o kontakt e-mailowy bądź telefoniczny.

Z poważaniem,

Agnieszka Kordecka

Załącznik:

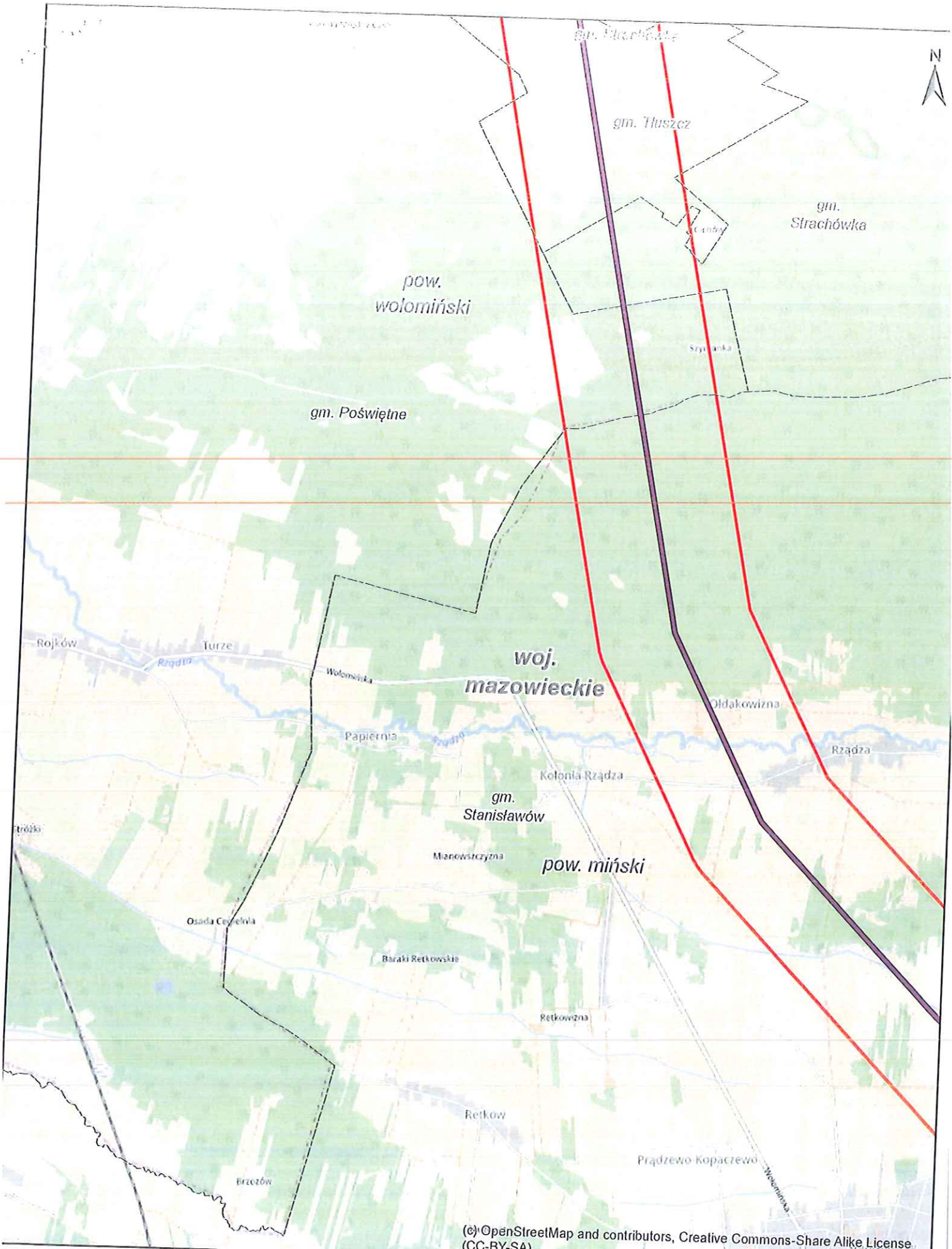
1. Mapa z przebiegiem inwestycji

Sprawę prowadzi:

Agnieszka Kordecka

Tel. 784 696 333

agnieszka.kordecka@fppenviro.pl



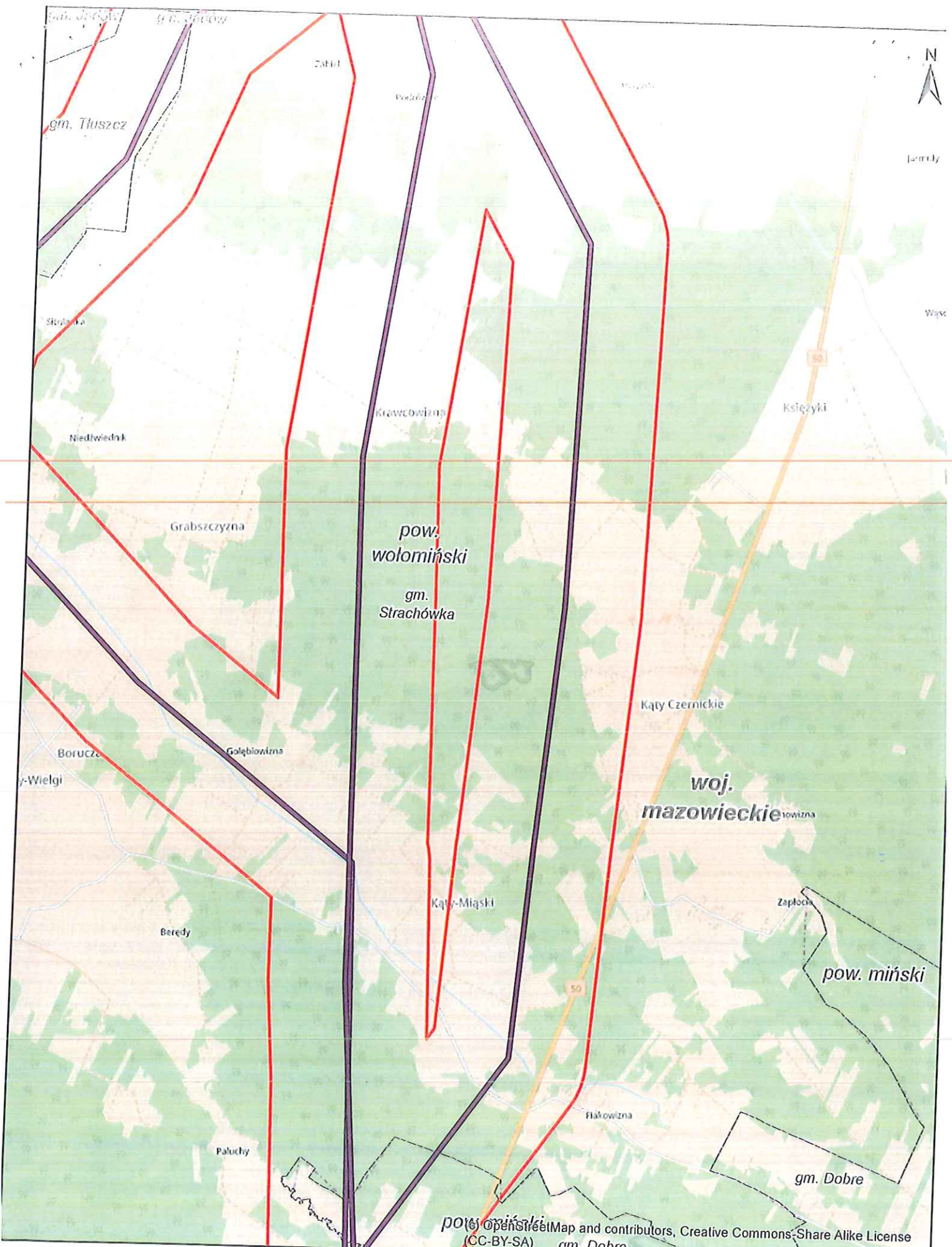
(c) OpenStreetMap and contributors, Creative Commons-Share Alike License (CC-BY-SA)

Legenda

- przebieg inwestycji
- gminy

Tytuł projektu
BUDOWA LINII 400 KV OSTROŁĘKA – STANISŁAWÓW ORAZ ROZBUDOWA STACJI 400 KV STANISŁAWÓW I STACJI 400/220/110 KV OSTROŁĘKA (ETAP II)

FPP Enviro Sp. z o. o.

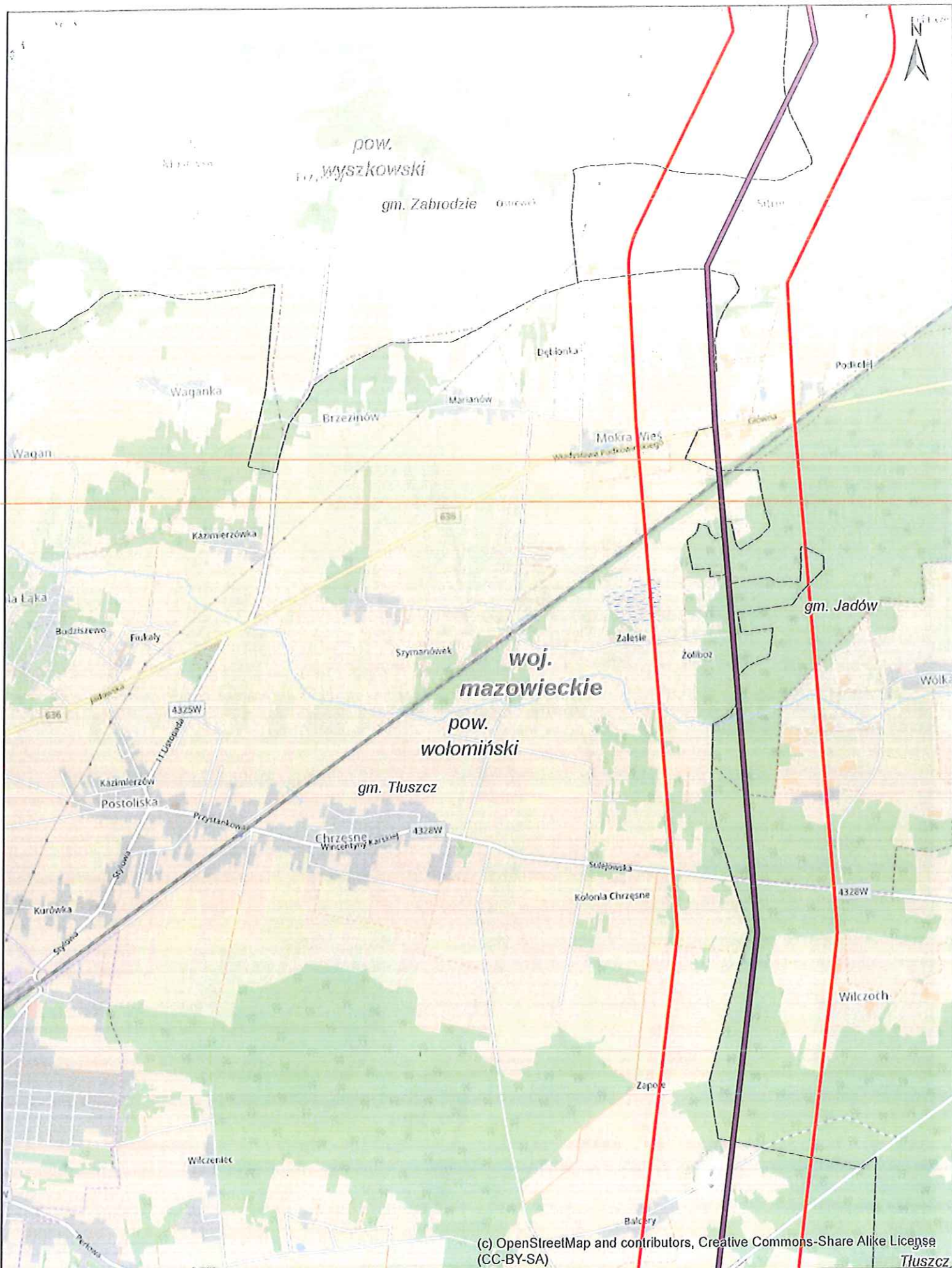


- Legenda**
- przebieg inwestycji
 - Bufor 500m
 - gminy

Tytuł projektu
BUDOWA LINII 400 KV OSTROŁĘKA – STANISŁAWÓW ORAZ ROZBUDOWA STACJI 400 KV STANISŁAWÓW I STACJI 400/220/110 KV OSTROŁĘKA (ETAP II)

FPP Enviro Sp. z o. o.

Map and contributors, Creative Commons-Share Alike License (CC-BY-SA)



(c) OpenStreetMap and contributors, Creative Commons-Share Alike License (CC-BY-SA)

Legenda

— przebieg inwestycji

□ gminy

Tytuł projektu
 BUDOWA LINII 400 KV OSTROŁĘKA – STANISŁAWÓW ORAZ ROZBUDOWA STACJI 400 KV STANISŁAWÓW I STACJI 400/220/110 KV OSTROŁĘKA (ETAP II)