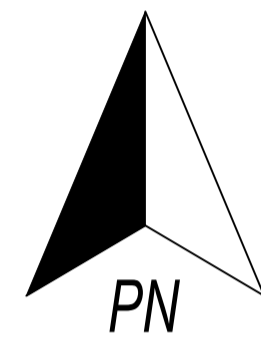


MIEJSCOWY PLAN ZAGOSPODAROWANIA PRZESTRZENNEGO DLA CZĘŚCI MIEJSCOWOŚCI JASIENICA – UL. WOŁOMIŃSKA I UL. POŁUDNIOWA

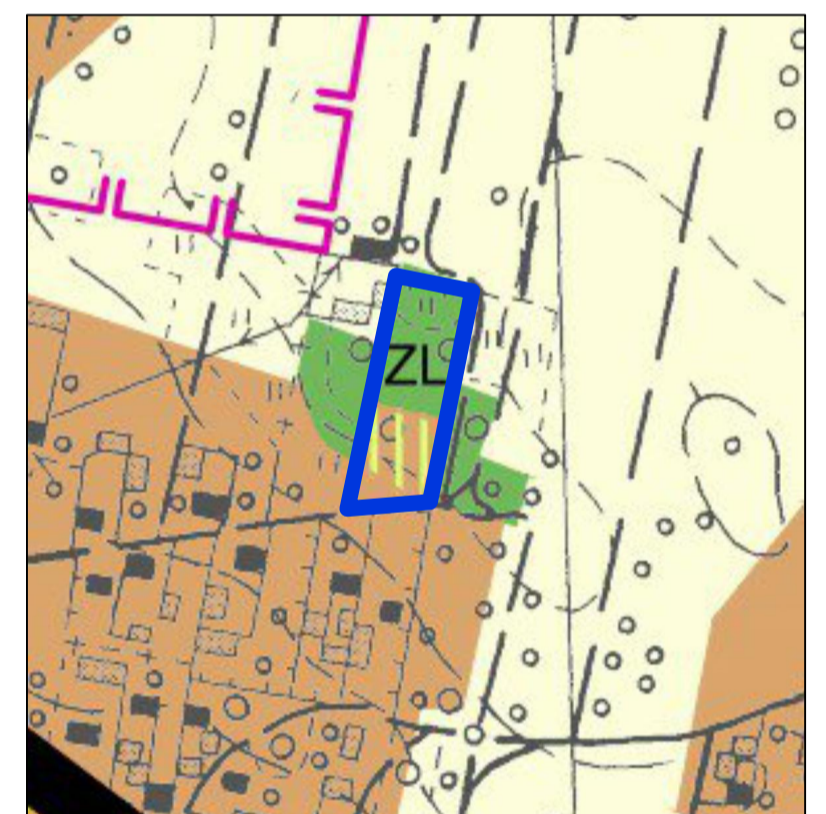
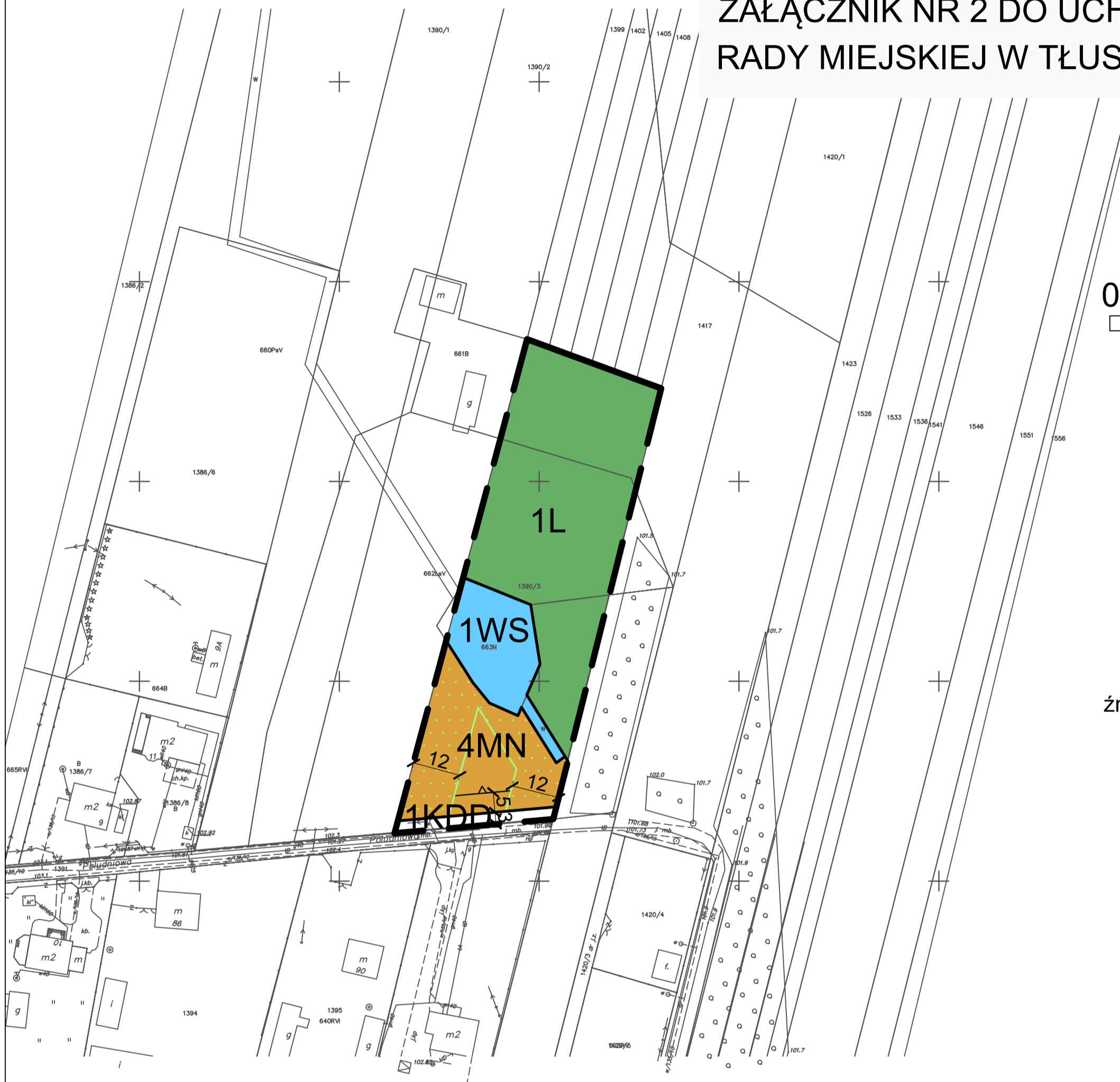
ZAŁĄCZNIK NR 2 DO UCHWAŁY NR
RADY MIEJSKIEJ W TŁUSZCZU Z DNIA 2024 R.

PROJEKT PLANU

SKALA 1:1000



układ współrzędnych: Układ 2000 Strefa 7
źródło pochodzenia mapy: Starostwo Powiatowe



LEGENDA

USTALENIA PLANU

	granica planu
	linie rozgraniczające tereny o różnym przeznaczeniu lub różnych zasadach zagospodarowania
	odległości zagospodarowania podane w metrach
	nieprzekraczalne linie zabudowy
	strefa ograniczeń sytuowania zabudowy od granicy lasu

Przeznaczenie terenów

	MN	teren zabudowy mieszkaniowej jednorodzinnej
	WS	teren wód powierzchniowych śródlądowych
	L	teren lasu
	KDD	teren drogi dojazdowej

LEGENDA

Przeznaczenie terenów

	MU-W	tereny zabudowy mieszkaniowo-usługowej o charakterze wiejskim
	R	tereny rolniczej przestrzeni produkcyjnej
	ZL	tereny lasów
		grunty leśne do zmiany przeznaczenia
Środowisko kulturowe		
		strefa ochrony konserwatorskiej ekspozycji i otoczenia zabytków oraz pozostałości folwarków i parków dworskich
Infrastruktura techniczna		
	KDG	drogi publiczne klasy drogi głównej

GRANICA PLANU

WYRYS ZE STUDIUM UWARUNKOWAŃ I KIERUNKÓW ZAGOSPODAROWANIA PRZESTRZENNEGO GMINY TŁUSZCZ ZATWIERDZONEGO UCHWAŁĄ NR XVI.279.2021 RADY MIEJSKIEJ W TŁUSZCZU Z DNIA 14 GRUDNIA 2021 R.

TYTUŁ OPRACOWANIA:	MIEJSCOWY PLAN ZAGOSPODAROWANIA PRZESTRZENNEGO DLA CZĘŚCI MIEJSCOWOŚCI JASIENICA – UL. WOŁOMIŃSKA I UL. POŁUDNIOWA		
OPRACOWAŁ:	BIURO PLANOWANIA ROZWOJU LOKALNEGO "SZIKAGO" ADAM WILIŃSKI 05-500 PIASECZNO, UL. ALBATROSÓW 9/17		
ZESPÓŁ AUTORSKI:	MGR ADAM WILIŃSKI - KIEROWNIK ZESPOŁU, NR Z-466/KW/311/2014 MGR INŻ. ALEKSANDRA ŁACHMAN		
DATA:	MARZEC 2024	SKALA:	1:1000